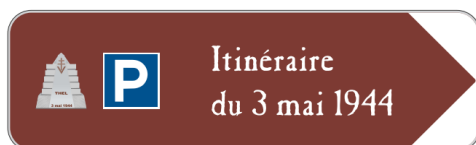





ITINERAIRE du 3 MAI 1944

*Boucle pédestre créée en hommage aux Maquisards attaqués
le 3 mai 1944*
un moyen de découvrir l'histoire de notre région

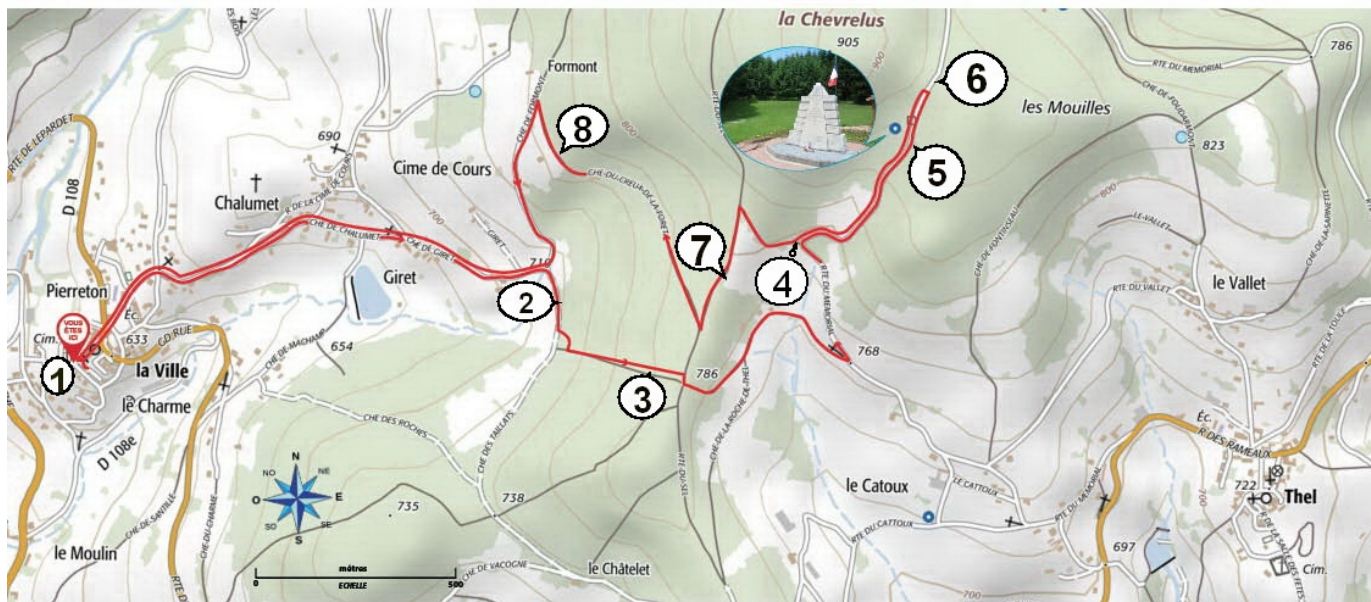
- **Circuit d'environ 6Km,**
Dénivelé 327 m ; altitude : départ 620 m, maximum 870 m
- **Départ et arrivée** La Ville, commune de Cours (69)
Square Anne-Marie Chapon (50 mètres en dessous de l'église)
- **Parking près du square** Gps (DD) 46.117960 4.340530



- **Au départ**, à l'angle du square, un panneau présente l'itinéraire
- **Pour la marche**, suivre le fléchage 
- **Au fil des pas** découverte des 6 panneaux explicatifs sur les lieux même des événements, ainsi que le Mémorial de Thel
- **Marche libre et gratuite**

dans le respect des personnes rencontrées, du code de la route et de la nature.

Cet itinéraire a été réalisé par le Comité du Mémorial de THEL,
avec l'aide d'historiens locaux et le soutien de la commune nouvelle de Cours.



Coordonnées GPS (dd) itinéraire du 3 mai 1944				
<i>Lieux des panneaux explicatifs</i>				
Sur le plan		Latitude	longitude	Lieu-dit
1	DEPART	46.118015	4.346187	Square La Ville
2	1 ^{er} panneau	46.119470	4.355050	Chemin des Taillas
3	2 ^e panneau	46.117751	4.357779	Montée dans les bois
4	3 ^e panneau	46.120533	4.362633	Route du Mémorial
5	Mémorial	46.123135	4.363016	Mémorial
6	4 ^e panneau	46.123325	4.366232	Au-dessus du Mémorial
7	5 ^e panneau	46.118979	4.359691	Roche de Thel
8	6 ^e panneau	46.122643	4.355269	Chemin du Creux de la Forêt

Historique

La Première Guerre mondiale (1914-1918) dont nous venons de célébrer l'armistice, a touché l'est et le nord de la France. La Seconde (1939-1945) a concerné tout le pays.

Le 19 juin 1940, des troupes allemandes arrivent et s'installent dans notre région. Après l'armistice du 22 juin 1940, elles quittent rapidement notre secteur et la France est coupée en deux par la ligne de démarcation, passant au nord de la Saône et Loire.

L'invasion de la zone libre, le 11 novembre 1942, ramène l'occupant dans notre région.

Les restrictions, réquisitions, pénuries, l'instauration du service du travail obligatoire, les actes de répression, se heurtent à une volonté de liberté, encouragent l'esprit de résistance et favorisent la création de groupes, appelés maquis. Plusieurs voient le jour près de chez nous. Celui de Chauffailles en est le plus important.

Pour échapper à l'ennemi, et comme toutes les formations clandestines, le Maquis de Chauffailles change fréquemment de lieu de campement. C'est ainsi qu'il s'établit sur le sommet boisé de la commune de Thel, à La Chevrelus, fin avril 1944. Dénoncés, les maquisards sont attaqués au matin du 3 mai 1944 par deux détachements de militaires allemands, venus séparément par La Ville, à l'ouest et Belmont, au nord.

Le parcours qui vous est proposé correspond à l'itinéraire emprunté par la colonne principale.

Après avoir laissé leurs véhicules au lieu-dit Le Moulin et pris un riverain en otage, les assaillants montent au bourg de La Ville, longent le square (choisi comme point de départ de notre itinéraire) et se dirigent à portée du camp des résistants. Sur leur trajet, ils fouillent des fermes à Giret, à Formont, au Catoux et capturent cinq nouveaux otages.

L'engagement dure une partie de la matinée. Très inférieurs en nombre et en armement, plusieurs des 38 maquisards présents parviennent néanmoins à briser l'encercllement et à s'échapper à travers bois. Hélas, 13 d'entre eux perdent la vie. Deux autres, faits prisonniers, sont abattus le soir même en limite d'Aigueperse et Saint Bonnet des Bruyères. Quatre autres exécutions ont lieu à Thel, Chauffailles et Chassigny sous Dun, portant à 19 morts le bilan de cette tragique journée du 3 mai 1944.

En 1946, un Mémorial a été érigé sur le lieu du combat. Une cérémonie s'y déroule chaque année, l'après-midi du 3 mai ou le dimanche suivant.